

ROMANIA
JUDEȚUL VRANCEA
COMUNA RUGINEȘTI
- CONSILIUL LOCAL -

HOTARAREA NR.59
din data de 31.10.2019

Privind: modificarea si completarea Anexei la **HCL** nr. 27/30.09.2013 privind insusirea inventarului bunurilor din domeniul privat al comunei Ruginești, județul Vrancea

Consiliul local al comunei Ruginești , judetul Vrance , avand in vedere:

- Proiectul de hotarire privind: modificarea si completarea Anexei la **HCL** nr.27/30.09.2013 privind insusirea inventarului bunurilor din domeniul privat al comunei Ruginești, județul Vrancea;
- Raportul de specialitate întocmit de compartimentul de specialitate nr. 7380/16.10.2019 ;
- Referatul de aprobare a primarului nr. 7404 din 16.10.2019;
- Dispozițiile art. 4 si a art.21,alin.(2) din Legea nr. 213/1998 privind proprietatea publica si regimul juridic al acesteia, cu modificările si completările ulterioare;
- prevederile art. 6 din Legea fondului funciar nr. 18/1991, republicata, cu modificările si completările ulterioare;
- prevederile art 357 din din OUG nr. 57/2019 privind Codul Administrativ, publicata in M.O. nr. 555/05.07.2019;
- rapoartele de avizare ale comisiilor din cadrul Consiliului Local Ruginești;

In temeiul prevederilor art. 133, alin. 1, lit. a), art. 134, alin. 1, lit. a), alin. 3, lit. a), art. 196, alin. 1, lit. a), art. 197, art. 198, art. 200, art. 243 alin. 1, lit. a), lit. b), lit. e) si art. 255 din OUG nr. 57/2019 privind Codul Administrativ, publicata in M.O. nr. 555/05.07.2019,

HOTĂRASTE:



ART 1. Se aproba completarea Anexei la **HCL** nr. 27/30.09.2013, cu următoarele suprafețe, identificate dupa cum **urmează:**

- a) suprafața de 11.125 mp, teren arabil , situat in extravilanul **comunei** Ruginești, identificat in tarlăua 59, parcela 1.138 , cu vecinii: islaz comunal , proprietăți particulare pe doua laturi ;
- b) suprafața de 1.381 mp, teren neproductiv, situat in intravilanul comunei Ruginești, identificat in tarlăua 10, parcela 192, cu vecinii: drum pe doua laturi, proprietate particulara (gater) si piriul Domisita ;
- c) suprafața de 866 mp, teren arabil , situat in intravilanul comunei Ruginești, identificat in tarlăua 99, parcela 2099 , cu vecinii: drum pe trei laturi si proprietate particulara .

ART. 2 Celelalte prevederi ale HCL nr. 27/30.09.2013 privind însușirea inventarului bunurilor din domeniul privat al comunei Ruginеști, județul Vrancea, raman neschimbate.

ART. 3 Prevederile hotărârii vor fi comunicate celor in drept de către secretarul comunei Ruginеști.

**Presedinte de sedinta,
Consilier,
Adascalitei Claudia**



**Contrasemnaza
Secretar general UAT ,
Tănase Nicoleta**



ROMÂNIA
JUDEȚUL VRANCEA
COMUNA RUGINEȘTI
PRIMAR

PROIECT DE HOTĂRÂRE

Privind: modificarea si completarea Anexei la **HCL nr. 27/30.09.2013** privind însușirea inventarului bunurilor din domeniul privat al comunei Ruginești, județul Vrancea

Avrăm Ion, primarul comunei Ruginești, având în vedere:

- Raportul de specialitate întocmit de compartimentul de specialitate nr. 7380/16.10.2019 ;
- Referatul de aprobare a primarului nr. 7404 din 16.10.2019;
- Dispozițiile art. 4 si a art.21,alin.(2) din Legea nr. 213/1998 privind proprietatea publica si regimul juridic al acesteia, cu modificările si completările ulterioare;
- prevederile art. 6 din Legea fondului funciar nr. 18/1991, republicata, cu modificările si completările ulterioare;
- prevederile art 357 din din OUG nr. 57/2019 privind Codul Administrativ, publicata in M.O. nr. 555/05.07.2019;

In temeiul prevederilor art. 133, alin. 1, lit. a), art. 134, alin. 1, lit. a), alin. 3, lit. a), art. 196, alin. 1, lit. a), art. 197, art. 198, art. 200, art. 243 alin. 1, lit. a), lit. b), lit. e) si art. 255 din OUG nr. 57/2019 privind Codul Administrativ, publicata in M.O. nr. 555/05.07.2019, propune urmatorul,

PROIECT DE HOTĂRIRE :

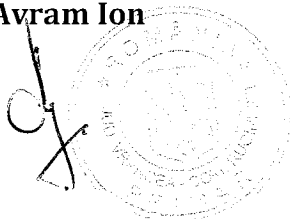
ART 1. Se aproba completarea Anexei la **HCL nr. 27/30.09.2013**, cu următoarele suprafețe, identificate dupa cum **urmează:**

- a) suprafața de 11.125 mp, teren arabil , situat in extravilanul **comunei** Ruginești, identificat in tarlăua 59, parcela 1.138 , cu vecinii: islaz comunal , proprietăți particulare pe doua laturi ;
- b) suprafața de 1.381 mp, teren neproductiv, situat in intravilanul comunei Ruginești, identificat in tarlăua 10, parcela 192, cu vecinii: drum pe doua laturi, proprietate particulara (gater) si piriul Domisita ;
- c) suprafața de 866 mp, teren arabil , situat in intravilanul comunei Ruginești, identificat in tarlăua 99, parcela 2099 , cu vecinii: drum pe trei laturi si proprietate particulara .

ART. 2 Celelalte prevederi ale **HCL nr. 27/30.09.2013** privind însușirea inventarului bunurilor din domeniul privat al comunei Ruginești, județul Vrancea, raman neschimbate.

ART. 3 Prevederile hotărârii vor fi comunicate celor in drept de către secretarul comunei Ruginești.

**Initiator,
Primar,
Avram Ion**



**Avizat pentru legalitate
Secretar general UAT ,
Tănase Nicoleta**

ROMANIA


JUDETUL VRANCEA

PRIMARIA COMUNEI RUGINESTI

Nr 7380 din 16.10.2019

SE APROBA,

Primar, AVRAM ION



RAPORT DE SPECIALITATE

Privind ; modificarea si completarea Anexei la H.C.L . nr 27 din 30.09.2013 privind insusirea inventarului bunurilor din domeniul privat al comunei Ruginesti, judetul Vrancea.

Avand in vedere prevederile art.136,alin (3) din OUG nr 57/2019 privind Codul Administrativ , prevederile art. 21 alin(2) din Legea 213/1998 privind proprietatea publica si regimul juridic al acesteia cu modificarile si completarile ulterioare,propun trecerea in domeniul privat al comunei a urmatoarelor suprafete de teren ramase neinventariate dupa cum urmeaza;

- 11125 mp –teren extravilan arabil –Tarla 59,Parcela 1138
- 1381mp –teren intravilan neproductiv – Tarla 10, Parcela 192
- 866 mp – teren intravilan arabil - Tarla 99,Parcela 2099

In consecinta ,propun initierea unui proiect de hotarare privind completarea anexei la H.C.L. nr. 27/30.09.2013.

INTOCMIT ,

Dumitru Anigeta

Nr.7380 din 16.10.2019

PRIMARIA COMUNEI RUGINESTI
JUDEȚUL VRANCEA
-PRIMAR-

Referat de aprobare

La proiectul de hotarare privind : modificarea si completarea Anexei la HCL nr. 27/30.09.2013 privind insusirea inventarului bunurilor din domeniul privat al comunei Ruginești, județul Vrancea

Primarul comunei Ruginești ,avand in vedere :

- Raportul de specialitate întocmit de compartimentul de specialitate nr. 7380/16.10.2019 ;
 - Dispozițiile art. 4 si a art.21,alin.(2) din Legea nr. 213/1998 privind proprietatea publica si regimul juridic al acesteia, cu modificările si completările ulterioare;
 - prevederile art. 6 din Legea fondului funciar nr. 18/1991, republicata, cu modificările si completările ulterioare;
 - prevederile art 357 din din OUG nr. 57/2019 privind Codul Administrativ, publicata in M.O. nr. 555/05.07.2019;
- In temeiul prevederilor art.136, alin.8, lit a) din OUG nr. 57/2019 privind Codul Administrativ

APROB

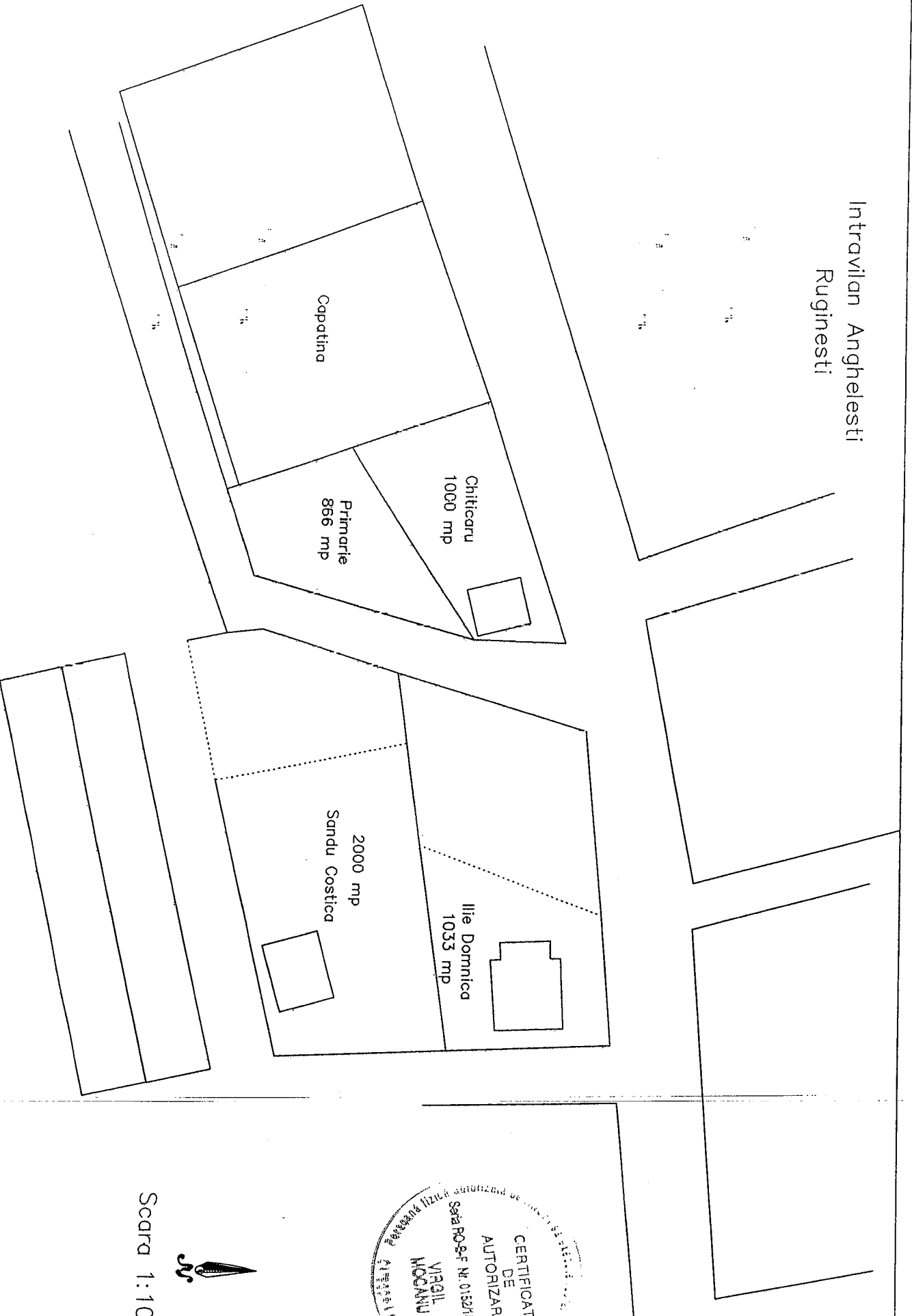
proiectul de hotarare privind : modificarea si completarea Anexei la HCL nr. 27/30.09.2013 privind insusirea inventarului bunurilor din domeniul privat al comunei Ruginești, județul Vrancea

Proiectul de hotarare care va fi supus spre analiza si aprobarea Consiliului Local in sedinta ordinara din data de 31 octombrie 2019.

PRIMAR
Avram Ion



Intravilan Anghelesti
Ruginesti



Scara 1:1000

Executant PFA Virgil Mocanu

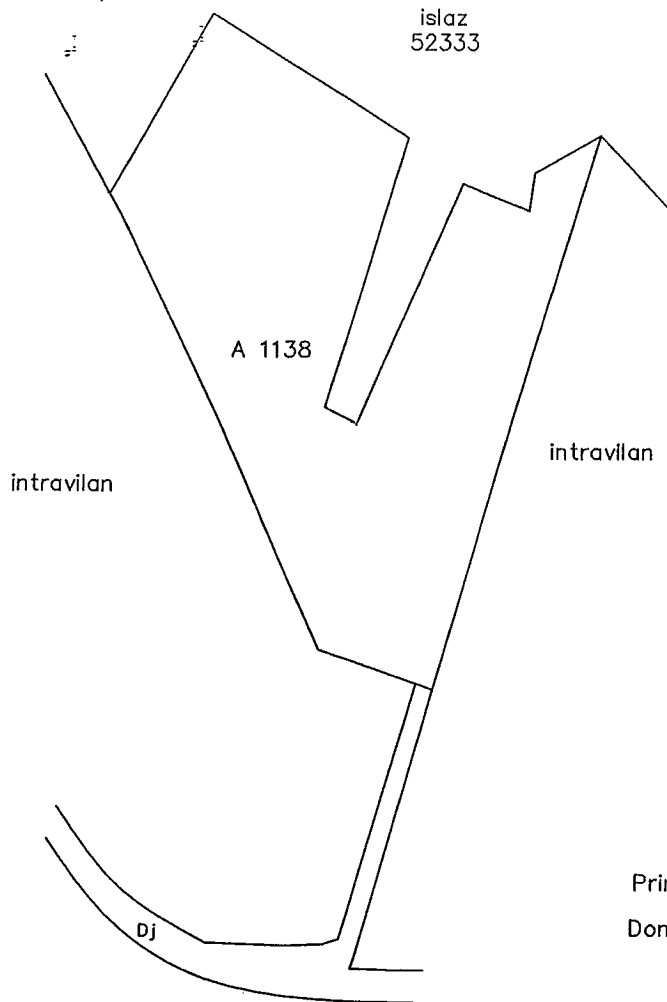
Plan de amplasament
si delimitare a imobilului

Nr. cadastral	Suprafata masurata	Adresa imobilului
	11125	Extravilan Ruginesti
		T-59 P-1138
Cartea Funciara nr.	UAT	Ruginesti

Zona loturi Brezoi



Scara 1:2000



Primaria Ruginesti
Domeniul.....

A. DATE REFERITOARE LA TEREN

Nr. parcela	Categoria de folosinta	Suprafata (m.p.)	Mentiiuni PROPRIETAR:
1138	A	11125	Primaria Ruginesti
Total			

B. DATE REFERITOARE LA CONSTRUCTII

Cod constructie	Destinatie	Suprafata constr. la sol (m.p.)	Mentiiuni
---	---	---	
Total			

Suprafata totala masurata = 11125 m.p.
Suprafata din act = --- m.p.

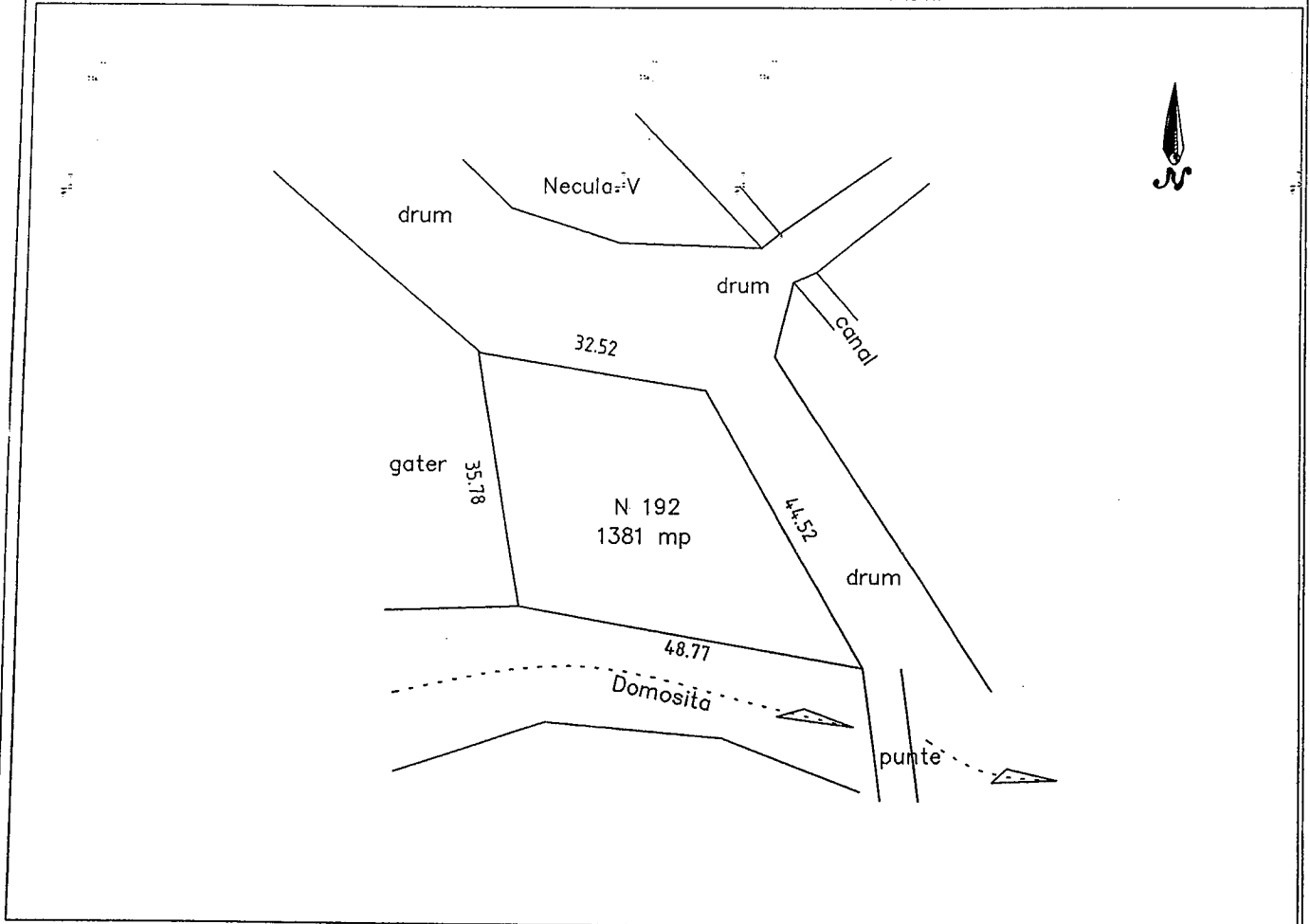
Executant PFA Virgil Mocanu
Confirm executarea masuratorilor la teren si corectitudinea intocmirii documentatiei si corespondenta acesteia cu realitatea din teren
Data: septembrie 2019

Inspector
Confirm introducerea imobilului in baza de date integrata si atribuirea numarului cadastral
Stampila BCPI
Data...../...../.....

Plan de amplasament si delimitare a imobilului

Scara 1:1000

Nr. cadastral	Suprafata masurata	Adresa imobilului
	1381	Intravilan Anghelesti
		T-10 P-192
Cartea Funciara nr.	UAT	Ruginesti



A. DATE REFERITOARE LA TEREN

Nr. parcela	Categoria de folosinta	Suprafata (m.p.)	Mentiiuni PROPRIETAR:
192	N	1381	Primarie -----
Total			

B. DATE REFERITOARE LA CONSTRUCTII

Cod constructie	Destinatie	Suprafata constr. la sol (m.p.)	Mentiiuni
Total			

Suprafata totala masurata = 1381 m.p.
Suprafata din act = ---- m.p.

<p>Executant PFA Virgil Mocanu</p> <p>Confirm executarea masuratorilor terenului, corectitudinea intocmirii documentatiei si corespondenta acestora cu realitatea din teren</p> <p style="text-align: right;">Data: sept.2019</p>	<p style="text-align: center;">Inspector</p> <p>Confirm introducerea imobilului in baza de date integrata si atribuirea numarului cadastral</p> <p style="text-align: center;">Stampila BCPI</p> <p style="text-align: right;">Data...../...../.....</p>
---	--

